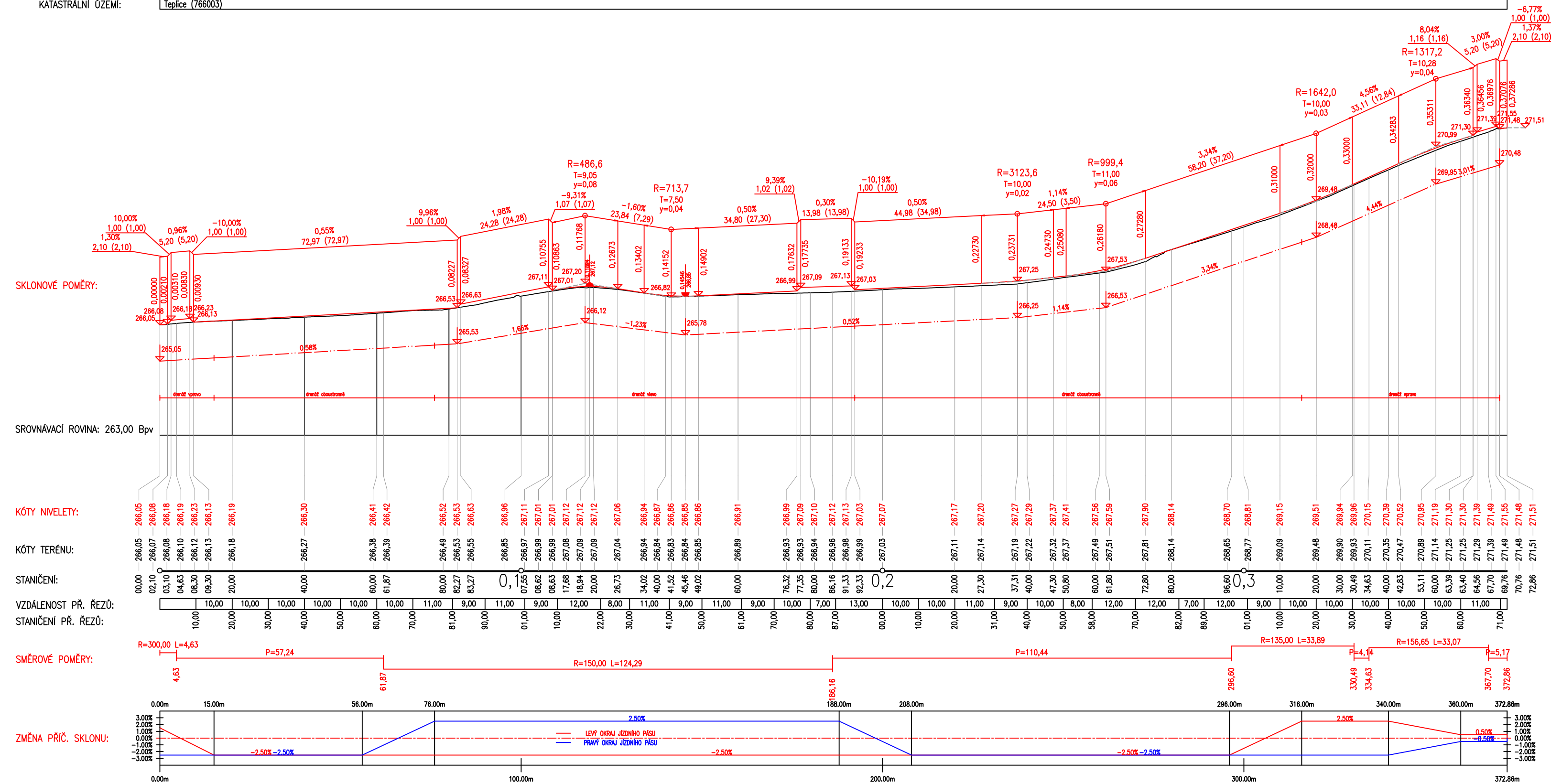




Podrobný podélný profil: TRNOVANSKÁ M 1:1000/100
Rozsah: km 0,00000 - km 0,37286

KRAJ:
KATASTRÁLNÍ ÚZEMÍ:

OSTECKY
Teplce (766003)



ČÍSLO REVIZE	DATUM REVIZE	POPIS REVIZE
2.	----	----
1.	----	----

GENERÁLNÍ PROJEKTANT:		SOUŘADNICOVÝ SYSTÉM S-JTK VÝŠKOVÝ SYSTÉM B.P.V.	OTISK RAZÍTKA:
 PROJEKCE DOPRAVNÍ FILIP S.R.O. Švermova 1338, 413 01 Roudnice nad Labem tel.: 416 831 624 IČO: 28714792, DIČ: CZ28714792 HIP: Ing. Milan Tesař			
Investor: Statutární město Teplice, náměstí Svobody 2/2, 415 95 Teplice			
KÚ: Teplice - Trnovany (766259), Teplice (766003)			
Zodpovědný projektant: Ing. Josef Filip, Ph.D.		 PROJEKCE DOPRAVNÍ	
Vypracoval: Ing. Milan Tesař			

Datum: 01/2026	Číslo zakázky: 23-033-4	Formátů A4: 3	Stupeň: DPS/DZS
Zakázka: TEPLICE - NAVÝŠENÍ KACITY PARKOVACÍCH STÁNÍ V UL. TRNOVANSKÁ			Měřítko: 1:1000/100
Příloha: PODÉLNÝ PROFIL			Paré: Číslo přílohy: D.101.4